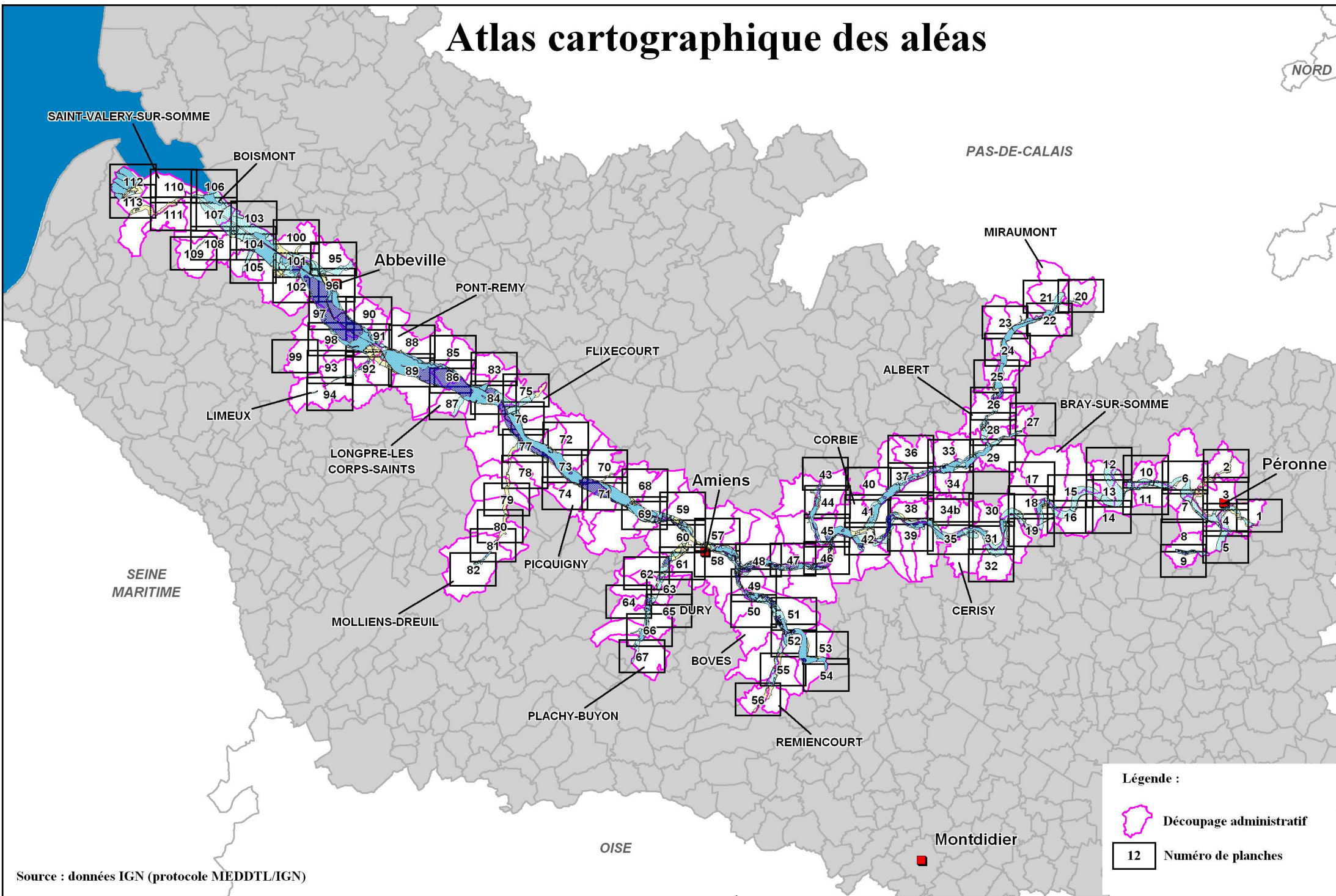


# Atlas cartographique des alés





NORD





Source : données IGN (protocole MEDDTL/IGN)



# ***INONDATION PAR DEBORDEMENT ET REMONTEE DE NAPPE***

-  Aléa très faible
-  Aléa faible
-  Aléa moyen
-  Aléa fort

# ***INONDATION PAR RUISSELLEMENT***

-  Aléa faible
-  Aléa fort

→ Axe de ruissellement

5.3%★ Pente de l'axe de ruissellement

